
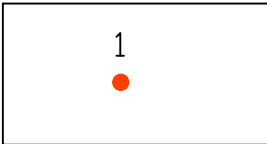
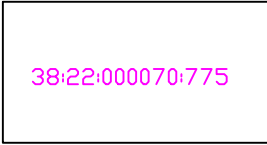
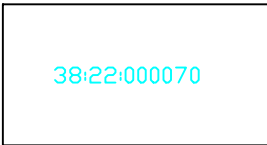

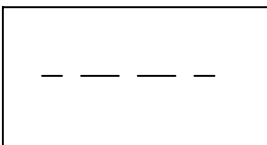


Условные обозначения:

-  граница прилегающей территории
-  1 поворотная точка границ прилегающей территории
-  38:22:000070:775 кадастровый номер земельного участка (объекта недвижимости), по отношению к которому устанавливается прилегающая территория
-  38:22:000070 кадастровый квартал
-  граница кадастрового квартала
-  границы объектов, расположенных на прилегающей территории

| | | | | | | | | |
|-----------|-----------------|------|-------|---------|------|--|--|--|
| | | | | | | Схема границ прилегающей территории к земельному участку | | |
| Изм. | Кол. | Лист | № док | Подпись | Дата | Иркутская обл., г. Бодайбо, ул. Мира, 10 | | |
| Руководит | Ильин М.С. | | | | | | | |
| Выполнил | Анциферова О.Ю. | | | | | Схема М 1:500 | | Отдел по архитектуре, градостроительству и земельным отношениям администрации Бодайбинского городского поселения |