
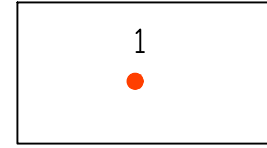


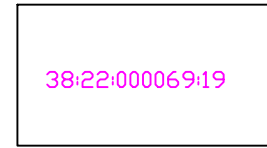
Условные обозначения:



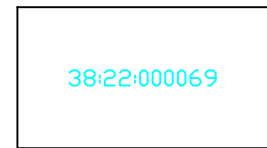
граница прилегающей территории




поворотная точка границ прилегающей территории



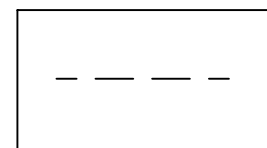
кадастровый номер земельного участка (объекта недвижимости), по отношению к которому устанавливается прилегающая территория



кадастровый квартал



граница кадастрового квартала



границы объектов, расположенных на прилегающей территории

						Схема границ прилегающей территории к земельному участку					
Изм.	Кол.	Лист	№ док	Подпись	Дата	Иркутская обл., г. Бодайбо, ул. Мира, 9			Стадия	Лист	Листов
Руководит		Ильин М.С								1	1
Выполнил		Анциферова О.Ю.				Схема М 1:500			Отдел по архитектуре, градостроительству и земельным отношениям администрации Бодайбинского городского поселения		