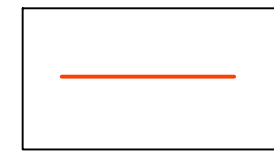
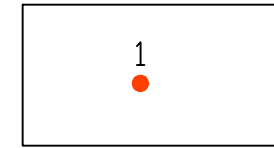


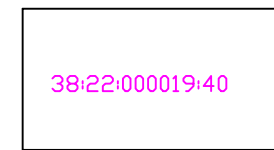
Условные обозначения:



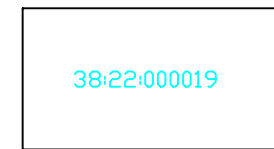
граница прилегающей территории




поворотная точка границ прилегающей территории



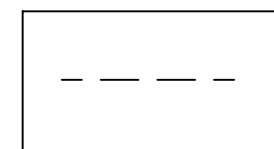
кадастровый номер земельного участка (объекта недвижимости), по отношению к которому устанавливается прилегающая территория



кадастровый квартал



граница кадастрового квартала



границы объектов, расположенных на прилегающей территории

Изм.	Кол.	Лист	№ док	Подпись	Дата
Руководит		Ильин М.С.			
Выполнил		Анциферова О.Ю.			

Схема границ прилегающей территории к земельному участку			
Иркутская обл., г. Бодайбо, ул. Сибирская, 1		Стадия	Лист
			1
Схема М 1:500		Листов	1
Отдел по архитектуре, градостроительству и земельным отношениям администрации Бодайбинского городского поселения			