

Условные обозначения:


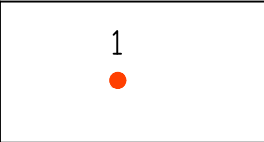
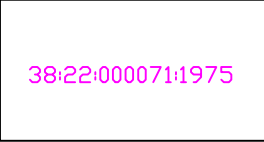


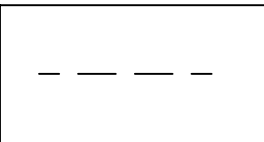
- 
граница прилегающей территории
- 
поворотная точка границ прилегающей территории
- 
кадастровый номер земельного участка (объекта недвижимости), по отношению к которому устанавливается прилегающая территория
- 
кадастровый квартал
- 
граница кадастрового квартала
- 
границы объектов, расположенных на прилегающей территории

						Схема границ прилегающей территории к земельному участку			
Изм.	Кол.	Лист	№ док	Подпись	Дата	Иркутская обл., г. Бодайбо, ул. Железнодорожная, 1	Стадия	Лист	Листов
Руководит	Ильин М.С							1	
Выполнил	Анциферова О.Ю.					Схема М 1:500	Отдел по архитектуре, градостроительству и земельным отношениям администрации Бодайбинского городского поселения		