

Условные обозначения:



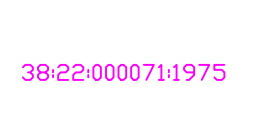


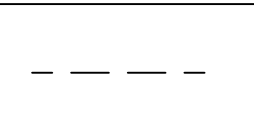
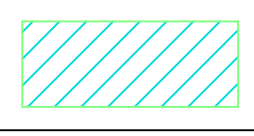
-  граница прилегающей территории
-  1 поворотная точка границ прилегающей территории
-  38:22:000071:1975 кадастровый номер земельного участка (объекта недвижимости), по отношению к которому устанавливается прилегающая территория
-  38:22:000071 кадастровый квартал
-  граница кадастрового квартала
-  границы объектов, расположенных на прилегающей территории
-  зоны с особыми условиями использования

						Схема границ прилегающей территории к земельному участку			
Изм.	Кол.	Лист	№ док	Подпись	Дата	Иркутская обл., г. Бодайбо, ул. Железнодорожная, участок 2	Стадия	Лист	Листов
Руководит		Ильин М.С.						1	
Выполнил		Анциферова О.Ю.				Схема М 1:500	Отдел по архитектуре, градостроительству и земельным отношениям администрации Бодайбинского городского поселения		